

Mapové soustředění TSM+SCM MSK+OLK

Švédsko

20.8.2023 - 27.8.2023

Předběžná verze

Program

Ne	am	-	-
	pm	1	Rozběhání
Po	am	2	Middle
	pm	3	Zkrácená
Út	am	4	Hromadný start
	pm	5	Zkrácená
St	am	6	Middle
	pm	-	-
Čt	am	7	Okruhy
	pm	8	Semtamy
Pá	am	9	Klasika
	pm	-	-
So	am	10	Hromadný start
	pm	11	Middle
Ne	am	-	-

Realizační tým

Filip, Mirek, Pavel, Tomáš

Vybavení - nezapomeň

- buzola, čip
- boty do terénu
- GPS hodinky
- věci do deště
- teplé oblečení
- kdo používá, tak tejpý

Doprava

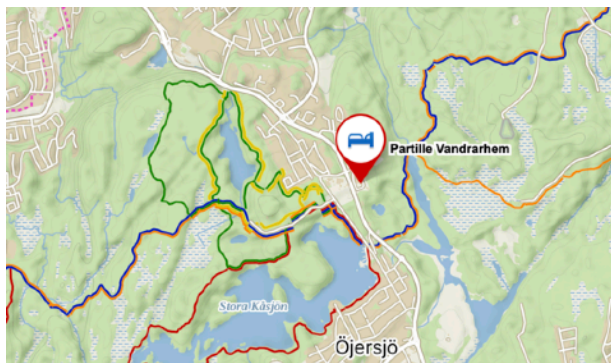
Letadlem z Prahy do Göteborgu v **8:05**.
Letadlem z Göteborgu do Prahy v **10:15**.
Na letiště a z letiště vlastní doprava.

AUTA:

- Filip (9) -
- Mirek (9) -
- Pavel (9) -
- Tomáš (5) -
- David (5) -
- Adam (5) -

Ubytování

Partille Vandrarhem - Partille, asi 4 lůžkové pokoje
Lokalita: <https://mapy.cz/s/muvobedeve>



POKOJE:

- 1 -
- 2 -
- 3 -
- ...

Stravování

Na ubytování je plně vybavená kuchyňka.

Domluvte se nejlépe po skupinkách na vaření.
Nakupovat se jezdí do obchodu kousek od ubytování.

Přednášky

Každý večer je rozbor map u projektoru a informace k dalšímu dni. K rozboru map je potřeba mít nahanou GPS v 3DRerun (kdo nemá účet, tak si jej založte - chvíli trvá, než to zpracují).

1 - Rozběhání (01)

Kdy: neděle PM
Cesta: -
GPS: -
Na start: 700m
Mapa: 1:10000 / 5m
Start: po příjezdu
Kontroly: lampiony
Tempo: volné
Zóna: AP0
Plán:



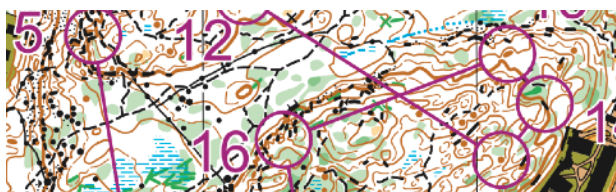
4 - Hromadný start (10)

Kdy: úterý AM
Cesta: 35km
GPS: 57.5580219N, 12.0104386E
Na start: 300m
Mapa: 1:7500 / 5m
Start: 10:00
Kontroly: lampiony
Tempo: střední - rychlé
Zóna: AP2-AP3
Plán:



2 - Middle (02)

Kdy: pondělí AM
Cesta: 2km
GPS: 57.7283742N, 12.1158172E
Na start: 1km
Mapa: 1:7500 / 5m
Start: 10:00
Kontroly: lampiony
Tempo: svižné
Zóna: AP1
Plán:



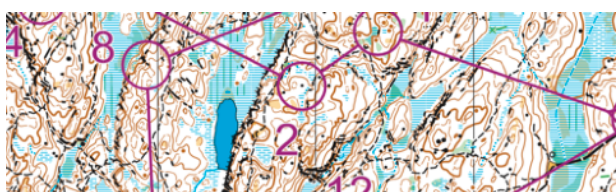
5 - Zkrácená (11)

Kdy: úterý PM
Cesta: 10km (z dopoledne)
GPS: 57.5357122N, 11.9872944E
Na start: 400m
Mapa: 1:7500 / 5m
Start: 15:00
Kontroly: lampiony
Tempo: volné
Zóna: AP0
Plán:



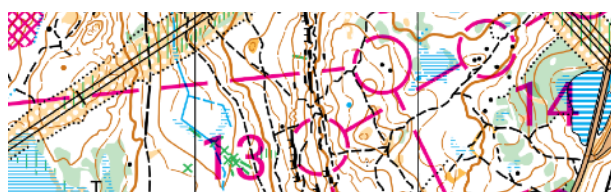
3 - Zkrácená (03)

Kdy: pondělí PM
Cesta: -
GPS: -
Na start: 1,7km
Mapa: 1:10000 / 5m
Start: 15:00
Kontroly: lampiony
Tempo: volné
Zóna: AP0
Plán:



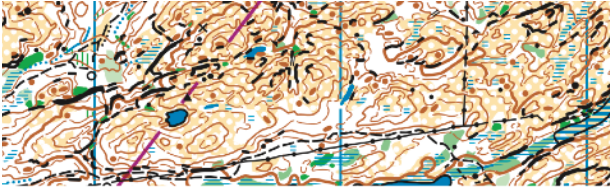
6 - Middle (05)

Kdy: středa AM
Cesta: 10km
GPS: 57.6806097N, 12.0875567E
Na start: 2,4km
Mapa: 1:10000 / 5m
Start: 10:00
Kontroly: lampiony
Tempo: volné - svižné
Zóna: AP0-AP1
Plán:



7 - Okruhy (08)

Kdy: čtvrtek AM
Cesta: 30km
GPS: 57.7436856N, 11.7548125E
Na start: 1km
Mapa: 1:7500 / 5m
Start: 10:00
Kontroly: SI
Tempo: střední - rychlé
Zóna: AP2-AP3
Plán:



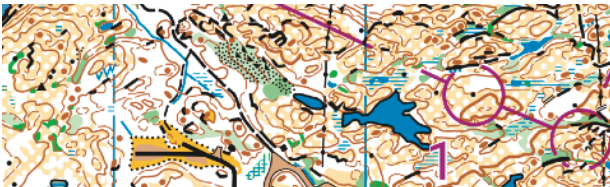
10 - Hromadný start (06)

Kdy: sobota AM
Cesta: 15km
GPS: 57.6918108N, 12.0338903E
Na start: 400m
Mapa: 1:7500 / 5m
Start: 10:00
Kontroly: lampiony
Tempo: střední - rychlé
Zóna: AP2-AP3
Plán:



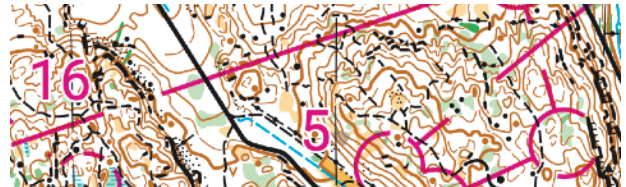
8 - Semtamy (09)

Kdy: čtvrtek PM
Cesta: - (z dopoledne)
GPS: -
Na start: 1km
Mapa: 1:7500 / 5m
Start: 15:00
Kontroly: lampiony
Tempo: střední - rychlé
Zóna: AP2-AP3
Plán:



11 - Middle (07)

Kdy: sobota PM
Cesta: 10km
GPS: 57.6982250N, 12.0329608E
Na start: 700m
Mapa: 1:7500 / 5m
Start: 15:00
Kontroly: lampiony
Tempo: volné
Zóna: AP0
Plán:



9 - Klasika (04)

Kdy: pátek AM
Cesta: 10km
GPS: 57.7110725N, 12.0557503E
Na start: 800m
Mapa: 1:10000 / 5m
Start: 10:00
Kontroly: lampiony
Tempo: volné
Zóna: AP0
Plán:

