

# Mapové soustředění TSM+SCM MSK+OLK

## Španělsko

### 25.2.2023 - 6.3.2023

#### Předběžná verze

### Program

So	am	-	-
	pm	1	Middle
Ne	am	2	<b>Okruhy</b>
	pm	3	Middle
Po	am	4	<b>Dvoukolový Sprint</b>
	pm	5	<b>Middle</b>
Út	am	6	Klasika + žebřík
	pm	-	-
St	am	7	<b>Okruhy</b>
	pm	8	Middle (noční)
Čt	am	9	<b>Sprint</b>
	pm	10	<b>Middle</b>
Pá	am	11	Klasika + žebřík
	pm	-	-
So	am	12	Middle
	pm	13	<b>Thierryho N (noční)</b>
Ne	am	14	Thierryho N (denní)
	pm	15	<b>Hromadný start</b>
Po	am	16	Kombotech
	pm	-	-

### Realizační tým

Filip, Mirek, LV, Jarda, Tomáš

### Vybavení - nezapomeň

- buzola, čip
- světlo na NOB
- boty do terénu i do města
- GPS hodinky
- věci do deště
- teplé oblečení
- kdo používá, tak tejpky
- pro jistotu respirátory
- do wellness - plavky, čepici a gumové boty (žabky, ...)

### Doprava

Auty v **XXX z Opavy** na letiště v Krakově.  
Letadlem z Krakova do Alicante ve **XXX**.  
Auty v **XXX z ubytování** na letiště v Alicante.  
Letadlem z Alicante do Krakova v **XXX**.

### AUTA ŠPANĚLSKO:

Filip -  
Mirek -  
LV -  
Jarda -  
Tomáš -  
David -  
Barča -

### Ubytování

**La Marina Resorts - Guardamar**, 5 lůžkové chatky  
Lokalita: <https://mapy.cz/s/mapacecaco>



### CHATKY:

- 1 -
- 2 -
- 3 -
- 4 -
- 5 -
- 6 -
- 7 -

1 obývací s kuchyní + 1 koupelna s WC  
2 pokoje - manželská postel + 3 jednolůžkové postele

### Stravování

Na chatkách je plně vybavená kuchyňka.

Domluvte se nejlépe po skupinkách na vaření.  
Nakupovat se jezdí do obchodu kousek od ubytování.

### Přednášky

Každý večer je rozbor map u projektoru a informace k dalšímu dni. K rozboru map je potřeba mít nahanou GPS v 3DRerun (kdo nemá účet, tak si jej založte - chvíli trvá, než to zpracují).

### Předpověď počasí

Denní teplota okolo 10-20°C, převážně slunečno  
(připravte se raději i na déšť a chladnější rána)

## 1 - Middle

Kdy: sobota PM  
Cesta: -  
GPS: -  
Na start: 500m  
Mapa: Guardamar Norte - 1:10 000 / 2,5m  
Start: po příjezdu  
Kontroly: lampiony / fáborky  
Tempo: volně  
Zóna: AP0  
Plán:



## 4 - Dvoukolový Sprint

Kdy: pondělí AM  
Cesta: 5min  
GPS: 38.1386797N, 0.6774583W  
Na start: -  
Mapa: San Fulgencio - 1:4 000 / 2m  
Start: 10:00  
Kontroly: fáborky / -  
Tempo: rychle  
Zóna: AP3-ANP  
Plán:



## 2 - Okruhy

Kdy: neděle AM  
Cesta: -  
GPS: -  
Na start: 1 až 2km  
Mapa: Guardamar Norte - 1:10 000 / 2,5m  
Start: 10:00  
Kontroly: SI  
Tempo: středně  
Zóna: AP1-AP3  
Plán:



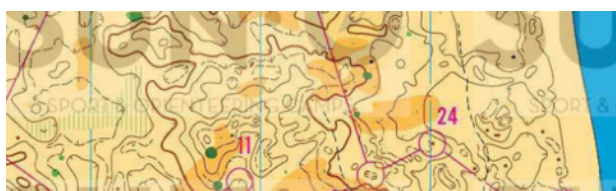
## 5 - Middle

Kdy: pondělí PM  
Cesta: 10min  
GPS: 38.0480017N, 0.6568172W  
Na start: -  
Mapa: La Mata - 1:10 000 / 2,5m  
Start: 15:00  
Kontroly: lampiony / fáborky  
Tempo: volně / svižně  
Zóna: AP0-AP1  
Plán:



## 3 - Middle

Kdy: neděle PM  
Cesta: 20min  
GPS: 38.2596083N, 0.5190469W  
Na start: -  
Mapa: Arenales - 1:5 000 / 2,5m  
Start: 15:00  
Kontroly: fáborky  
Tempo: volně  
Zóna: AP0  
Plán:



## 6 - Klasika + žebřík

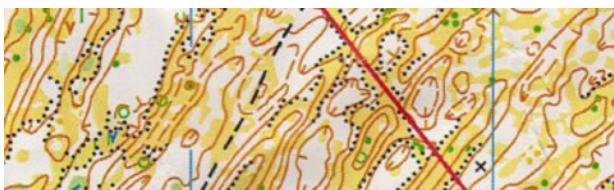
Kdy: úterý AM  
Cesta: -  
GPS: -  
Na start: 500m  
Mapa: Guardamar Norte - 1:10 000 / 2,5m  
Start: 10:00  
Kontroly: fáborky  
Tempo: volně  
Zóna: AP0  
Plán:



---

## 7 - Okruhy

Kdy: středa AM  
Cesta: 10min  
GPS: 38.0944781N, 0.6460750W  
Na start: 1 až 2km  
Mapa: Guardamar South - 1:10 000 / 2,5m  
Start: 10:00  
Kontroly: SI  
Tempo: středně  
Zóna: AP1-AP3  
Plán:



---

## 10 - Middle

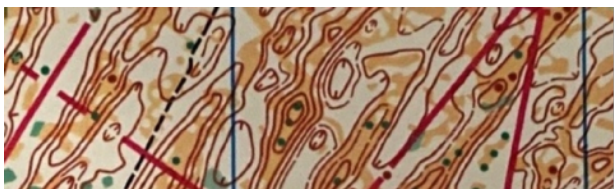
Kdy: čtvrtek PM  
Cesta: 20min  
GPS: 38.2197919N, 0.5523172W  
Na start: -  
Mapa: Santa Pola - 1:7 500 / 5m  
Start: 15:00  
Kontroly: lampiony / fáborky  
Tempo: volně / svižně  
Zóna: AP0-AP1  
Plán:



---

## 8 - Middle (noční)

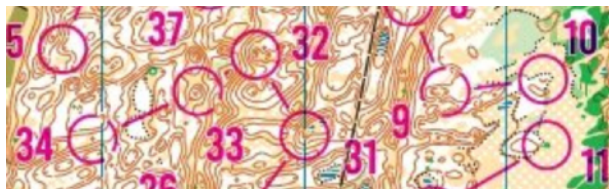
Kdy: středa PM  
Cesta: 10min  
GPS: 38.0944781N, 0.6460750W  
Na start: 500m  
Mapa: Guardamar South - 1:10 000 / 2,5m  
Start: 15:00  
Kontroly: lampiony (reflexní)  
Tempo: volně  
Zóna: AP0  
Plán:



---

## 11 - Klasika + žebřík

Kdy: pátek AM  
Cesta: -  
GPS: -  
Na start: 500m  
Mapa: Guardamar Norte - 1:10 000 / 2,5m  
Start: 10:00  
Kontroly: fáborky  
Tempo: volně  
Zóna: AP0  
Plán:



---

## 9 - Sprint

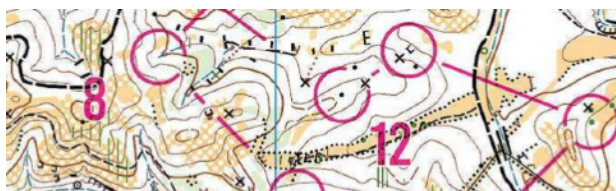
Kdy: čtvrtek AM  
Cesta: 35min  
GPS: 38.3542622N, 0.4914417W  
Na start: -  
Mapa: Alicante - 1:3 000 / 2m  
Start: 10:00  
Kontroly: fáborky / -  
Tempo: rychle  
Zóna: AP3-ANP  
Plán:



---

## 12 - Middle

Kdy: sobota AM  
Cesta: 40min  
GPS: 38.0753081N, 1.1018775W  
Na start: -  
Mapa: Coto Cuadros- 1:10 000 / 5m  
Start: 10:00  
Kontroly: fáborky  
Tempo: volně  
Zóna: AP0  
Plán:



---

## 15 - Hromadný start

Kdy: neděle PM  
Cesta: 5min  
GPS: 38.1444058N, 0.6594983W  
Na start: -  
Mapa: San Fulgencio - 1:4 000 / 2m  
Start: 15:00  
Kontroly: fáborky  
Tempo: svižně / středně  
Zóna: AP1-AP2  
Plán:



---

## 13 - Thierryho N (noční)

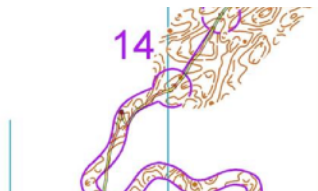
Kdy: sobota PM  
Cesta: -  
GPS: -  
Na start: 2km  
Mapa: Guardamar Norte - 1:10 000 / 2,5m  
Start: 20:00  
Kontroly: SI  
Tempo: zavodně  
Zóna: AP2-AP3  
Plán:



---

## 16 - Kombotech

Kdy: pondělí AM  
Cesta: -  
GPS: -  
Na start: 500m  
Mapa: Guardamar Norte - 1:10 000 / 2,5m  
Start: 10:00  
Kontroly: fáborky  
Tempo: volně  
Zóna: AP0  
Plán:



---

## 14 - Thierryho N (denní)

Kdy: neděle AM  
Cesta: -  
GPS: -  
Na start: 2km  
Mapa: Guardamar Norte - 1:10 000 / 2,5m  
Start: 10:00  
Kontroly: lampiony / fáborky  
Tempo: volně  
Zóna: AP0  
Plán:

